











**Légende**

Limite de zone ou de secteur

- Zone A
- Zone N (N, Ne, NL)
- Zone UA (UA, UAc, UAj)
- Zone UB (UB, UBj)
- Zone UC



-  Zone UX (UX, UXe)
-  Elément de patrimoine à protéger (L.151-19 du code de l'urbanisme)
-  Espace boisé classé
-  Elément de paysage à protéger (L.151-23 du code de l'urbanisme)
-  Secteur comportant des orientations d'aménagement et de programmation
-  Zone inondable



Oulins

# PLAN LOCAL D'URBANISME

## Règlement graphique

Echelle: 1/2500e

Arrêté le:  
11 avril 2017

Enquête publique:  
du 18 déc. 2017 au 20 janvier 2018

Approuvé le: *29 mars 2018*

Mairie d'Oulins  
2 rue de la Mairie  
28260 Oulins  
Tel: 02 37 64 54 65  
oulins.mairie@wanadoo.fr



© Agglo du Pays de Dreux  
Aménagement, Equilibre du Territoire et Transport  
Conception: Elisabeth PEYSSON - SIC  
Date: 27/02/2018  
Source: DGFIP Cadastre 2017  
©IGN BD Topo v21